

PIANO PARTICOLAREGGIATO

DI INIZIATIVA PUBBLICA

ZONA DENOMINATA "CASCINA CASALIS"

(ZONA DR3 - Cr Avp 6 del P.R.G.C.)

DELIBERA DI ADOZIONE

IN DATA

OGGETTO:

ELABORATO:

PP.3

PROGETTO URBANISTICO DELL'INTERVENTO -

DESTINAZIONE URBANISTICA DELLE AREE

DATA: 8 MAGGIO 2013

SCALA 1:500

Elaborazione cartografica, numerica, collaborazione urbanistica, art work del P.R.G.C.:

Area Governo e Valorizzazione del Territorio

Arch. Claudio Delponio

Arch. Massimiliano Goia

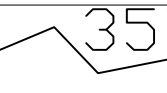
STUDIO DESIDERI ASSOCIATI


STUDIO DI PROGETTAZIONE INTEGRALE - ARCHITETTURA - URBANISTICA - INGEGNERIA


Via Tofane n. 31 - 10141 Torino - Tel 011-33 77 75 - Fax 011-19 71 11 50


Prof. Ing. Enrico Desideri - Arch. Elisa Desideri - Collaboratori: Ing. Marta Castellaro - Alessandro Desideri


LEGENDA


- 


LIMITI CATASTALI O DELL'EDIFICATO ESISTENTE
- 


DELIMITAZIONE DELL'AREA DI P.P.E.
- 


DELIMITAZIONE DEL CONFINO DI PROPRIETA' DEI LOTTI DI INTERVENTO (LOTTI A, B, C, D)
- 


LINEA DI INVILUPPO DELLE SAGOME DEI VOLUMI EDIFICABILI EMERGENTI
- 


SAGOMA EDILIZIA TIPO DEI VOLUMI EDIFICABILI LOTTO A
- 


SAGOMA EDILIZIA TIPO DEI VOLUMI EDIFICABILI LOTTO B
- 

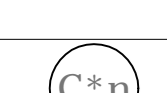
SAGOMA EDILIZIA TIPO DEI VOLUMI EDIFICABILI LOTTO C
- 


SAGOMA EDILIZIA TIPO DEI VOLUMI EDIFICABILI LOTTO D
- 


NUMERO DI PIANI FUORI TERRA DEGLI EDIFICI
- 


AREE DESTINATE A PARCHEGGIO PUBBLICO
- 


AREE DESTINATE A VERDE PUBBLICO E VERDE DI ARREDO
- 


ACCESSI CARRAI
- 


ACCESSI PEDONALI
- 


ATTRAVERSAMENTI PEDONALI RIALZATI
- 


CABINA ENEL (C*1 ESISTENTE, C*2 IN PREVISIONE)
- 

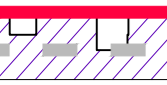
AREE VERDI PRIVATE DI PERTINENZA DEGLI EDIFICI RESIDENZIALI IN PROGETTO
- 

AREE DESTINATE A VERDE E SPAZI DI RELAZIONE CONDOMINIALE
- 

AREE DI VALORIZZAZIONE TECNOLOGICA (IMPIANTI FOTOVOLTAICI, RISERVE DIRICHE PER IRRIGAZIONE)
- 

AREE DESTINATE A MARCIAPIEDI
- 

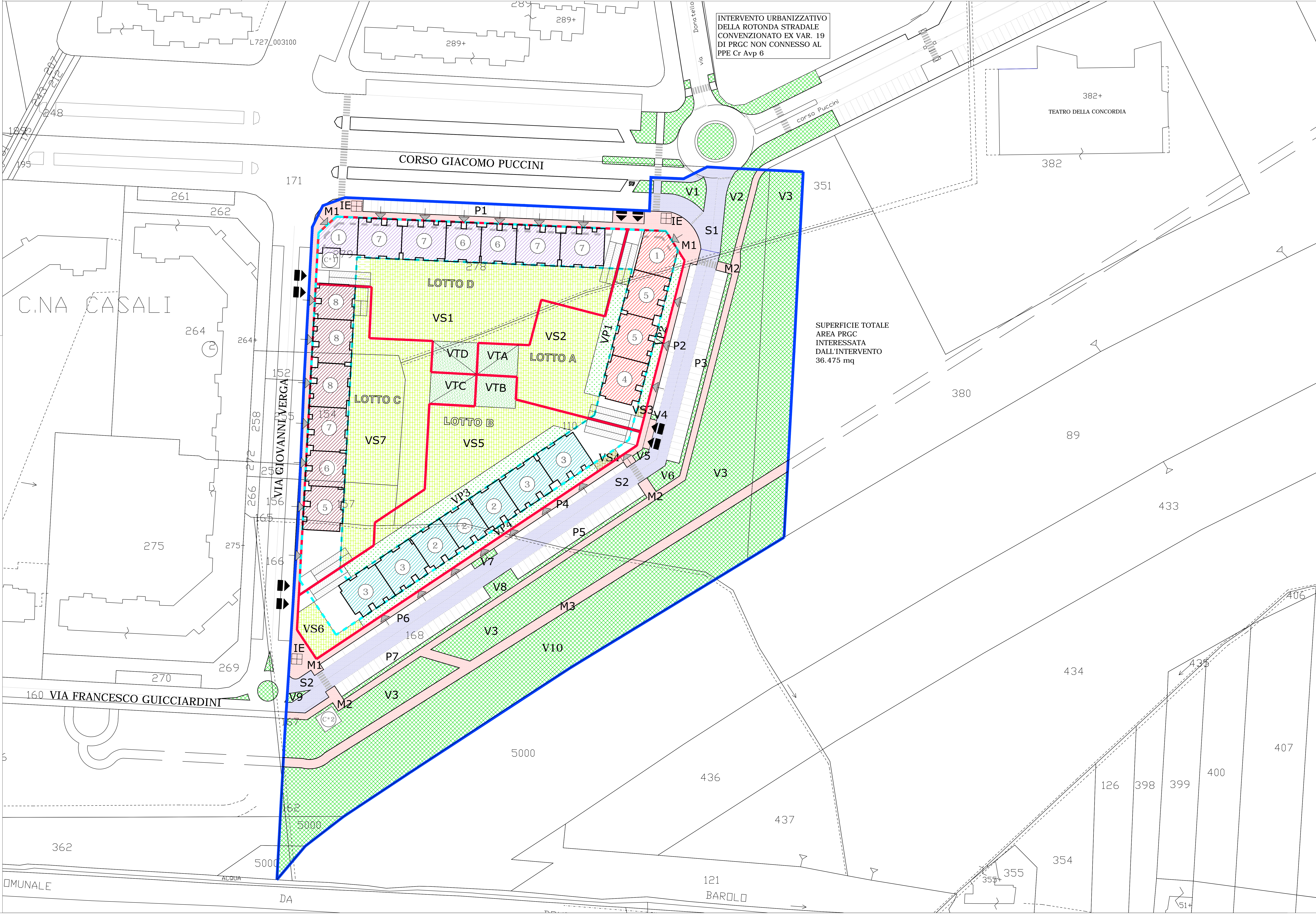
AREE DESTINATE ALLA VIABILITA' PER SEDIME O RILEVATO STRADALE
- 

ISOLA ECOLOGICA
- 

PERCORSO PEDONALE PORTICATO

SVILUPPO PROGETTUALE

Scala 1:500



SUPERFICIE TOTALE
AREA PRGC
INTERESSATA
DALL'INTERVENTO
36.475 mq